



















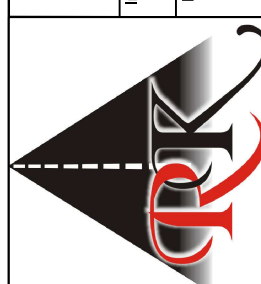


# PROJEKT

LEGENDA:

- |   |  |
|---|--|
|  | JEZDZINIA NAWIERZCHNIA Z BETONU ASFALTOWEGO  |
|  | ZJAZDZINIA NAWIERZCHNIA Z BETONU ASFALTOWEGO |
|  | ZJAZDZINIA Z KOSTKI BET. CZERWONEJ GR. 8cm   |
|  | CHODNIK Z KOSTKI BET. SZAREJ GR. 6cm         |
|  | TERENY ZIELONE / POBOCZA GRUNTOWE            |
|  | POBOCZA UTWARZONE KRUSZYWEM ŁAMANYM 0-1      |
|  | NAWIERZCHNIA Z AZUROWYCH PŁYT BETONOWYCH     |
|  | POWIERZCHNIA ZABRUKU                         |
|  | PUNKT ZAŁAMANIA TRASY                        |
|  | PZT 1  |
|  | POCZĄTEK / KONIEC PROSTEJ PRZEJŚCIOWEJ       |
|  | POCZĄTEK / KONIEC ŁUKU KOŁOWEGO              |
|  | WSPÓŁRZĘDNE WIERZCHOŁKA ŁUKU POZIOMEGO       |
|  | WSPÓŁRZĘDNE ŚRODKA ŁUKU POZIOMEGO            |
|  | PROJEKTOWANY KRAWĘŻNIK WTOPIONY 15x22cm      |
|  | PROJEKTOWANE OBRZEŻE 8x30 cm                 |
|  | PROJEKTOWANY KRAWĘŻNIK WYSTAJĄCY 15x30 cm    |
|  | DRZEWO DO WYCINKI                            |
|  | PROJEKTOWANY RÓW ODWADNIAJĄCY                |
|  | PROJEKTOWANY PRZEPUST                        |



BIURO PROJEKTOWANIA I NADZORU  
BUDOWNICTWA KOMUNIKACYJNEGO mgr inż. RAFAŁ KLIMEK  
ul. Traugutta 2b, 78-400 SZCZECINEK e-mail: klimek.r@wp.pl

GMINA SŁAWNO, UL. M. C. SKŁODOWSKIEJ 9, 76-100 SŁAWNO

Przebudowa drogi gminnej nr 170025Z

W MIEJSCOWOŚCI WARSZKOWO WRAZ Z ODWODNIENIEM

## PROJEKT ZAGOSPODAROWANIA

Imię i nazwisko	Nr uprawnień	Podpis	Data
mgr inż. ANGELIKA ELAS-BINCZYK	ZAP/0056/POOD/06		06.2011
mgr inż. RAFAŁ KLIMEK			
mgr inż. MAGDALENA MORAWSKA-KLIMEK			
mgr inż. ADAM BINCZYK	ZAP/0055/POOD/06		

